PS

Comune di Abbadia San Salvatore

Provincia di Siena

Piano Strutturale

Progetto e coordinamento generale: Dr. Arch. Gianni Neri
Collaborazione per gli aspetti urbanistici: Dr. Arch. Fabrizio Milesi, Dr. Arch. Paola Logilisci
Schedatura patrimonio edilizio: Dr. Arch. Claudio Parri, Dr. Arch. Eva Duroussy
Consulente per gli aspetti geologici: Dr. Geol. Roberto Neroni geoeco studio associato
Collaborazione per gli aspetti geologici: Dr. Geol. Enrico Neroni, Dr. Geol. Gabriele Cortini, Dr. Geol. Anna Sicuro
Ufficio di Piano Coordinamento generale e Responsabile del procedimento: Dr. Arch. Vanessa Mazzini
Componenti dell'ufficio: Istr. amm. Sabrina Paradisi, Geom. Simona Biscotti, Geom. Gianluca Catani, Geom. Andrea Sabatini, Geom. Antonio Petrucci
Sindaco e Assessore all'Urbanistica: Lorenzo Avanzati
Garante della comunicazione: Istr. amm. Sabrina Paradisi
Supporto tecnico al Sistema Informativo Territoriale: ETRURIATELEMATICA

PS 5

Disciplina strutturale del territorio

Carta delle U.T.O.E.

1:5.000

Carta delle U.T.O.E.

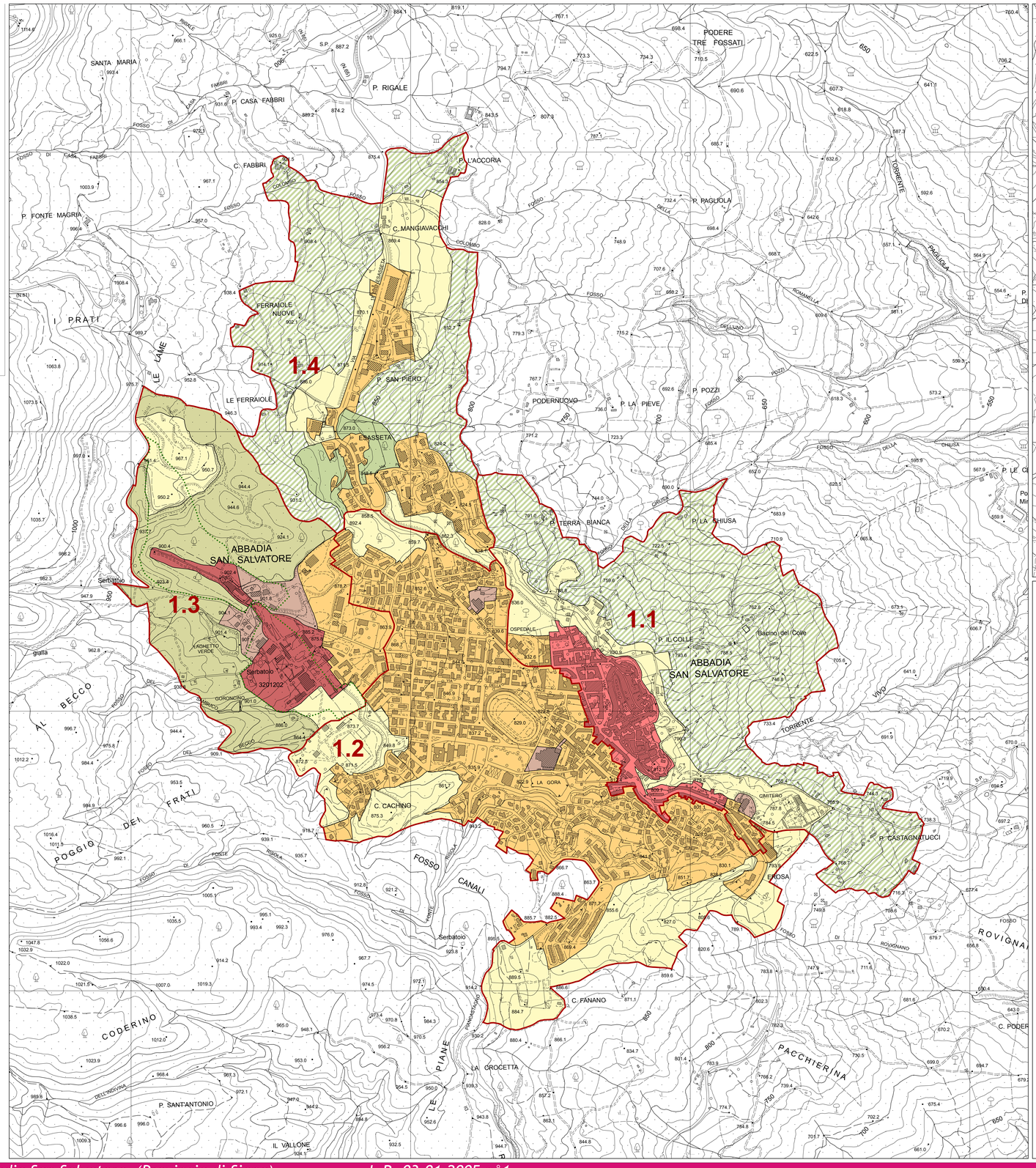

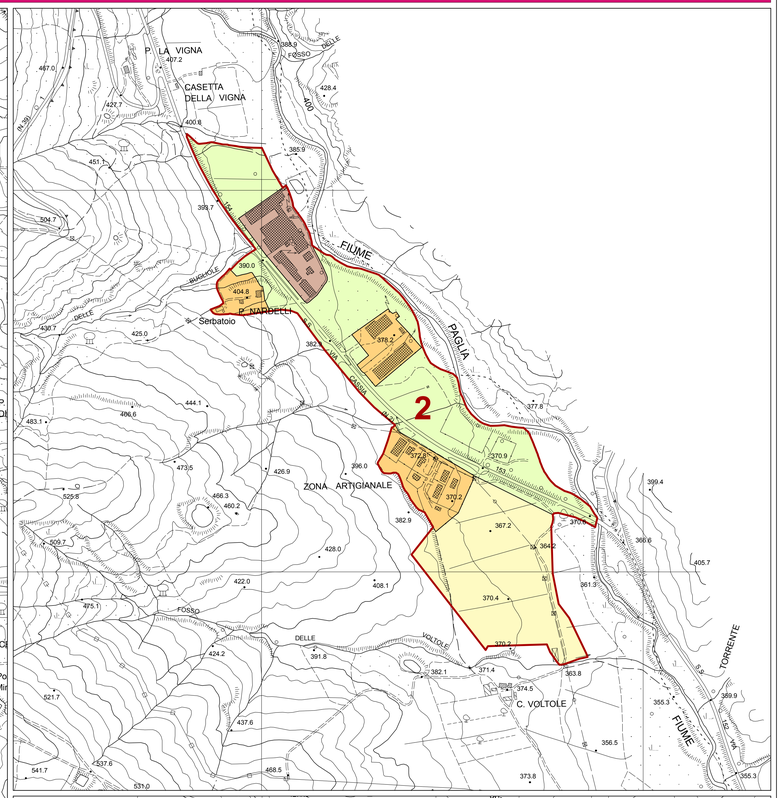

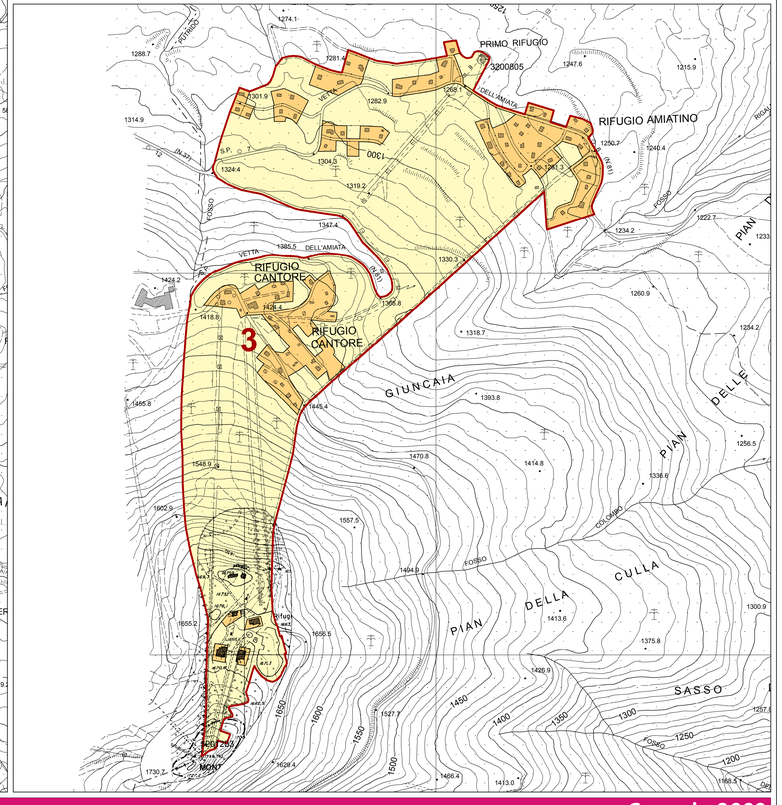

LEGENDA

UTOE

- 1.1 Abbadia - Centro storico
- 1.2 Abbadia - Area urbana
- 1.3 Abbadia - La miniera
- 1.4 Abbadia - Esasseta e Ferraiole
- 2 Area produttiva della Val di Paglia
- 3 La Vetta e i Rifugi

TESSUTI URBANI

- Tessuti storici
- Tessuti consolidati
- Aree di recupero urbanistico
- Ambiti di Tutela e Sviluppo urbano
- Ambito del Parco/Museo minerario
- Aree agricole di frangia contigue al centro urbano
- Esasseta - Area di pertinenza paesistica
- Ambito della ex miniera - Area di pertinenza paesistica
- Val di Paglia - Area di pertinenza paesistica
- Ambiti sottoposti a progetto di bonifica